



Resolución Ministerial N° 165 -2011-MINAM

Lima, 26 JUL. 2011

Visto, el Oficio N° 330-2011-SERNANP-J con registro N° 016543-2011 del Servicio Nacional de Áreas Naturales Protegidas por el Estado – SERNANP;

CONSIDERANDO:

Que, el artículo 68° de la Constitución Política del Perú establece que es obligación del Estado promover la conservación de la diversidad biológica y de las Áreas Naturales Protegidas;

Que, el artículo 12° de la Ley N° 26834, Ley de Áreas Naturales Protegidas, establece que los predios de propiedad privada podrán, a iniciativa de su propietario, ser reconocidos por el Estado, en todo o en parte de su extensión, como Áreas de Conservación Privada, siempre que cumplan con los requisitos físicos y técnicos que ameriten su reconocimiento;

Que, el artículo 70° del Reglamento de la Ley de Áreas Naturales Protegidas aprobado por Decreto Supremo N° 038-2001-AG, establece que constituyen Áreas de Conservación Privada aquellos predios de propiedad privada que por sus características ambientales, biológicas, paisajísticas u otras análogas, contribuyen a complementar la cobertura del Sistema Nacional de Áreas Naturales Protegidas por el Estado - SINANPE, aportando a la conservación de la diversidad biológica e incrementando la oferta para investigación científica y la educación, así como de oportunidades para el desarrollo de turismo especializado. Las Áreas de Conservación Privada pueden zonificarse en base a lo establecido por la Ley;

Que, de conformidad con lo establecido en el literal h) del artículo 7° del Decreto Legislativo N° 1013, el Ministerio del Ambiente – MINAM tiene como función específica dirigir el Sistema Nacional de Áreas Naturales Protegidas por el Estado – SINANPE; asimismo, en el numeral 2 de la Segunda Disposición Complementaria Final del citado Decreto Legislativo, se crea el Servicio Nacional de Áreas Naturales Protegidas por el Estado - SERNANP, adscrito al MINAM, constituyéndolo como ente rector del SINANPE;

Que, las funciones de la Intendencia de Áreas Naturales Protegidas del ex Instituto Nacional de Recursos Naturales - INRENA fueron absorbidas por el Servicio Nacional de Áreas Naturales Protegidas por el Estado – SERNANP;

Que, de conformidad con lo establecido en el inciso c) del artículo 42° y el numeral 71.1 del artículo 71° del Reglamento de la Ley de Áreas Naturales Protegidas las Áreas de Conservación Privada, se reconocen mediante Resolución Ministerial del MINAM a solicitud del propietario del predio y a propuesta del SERNANP, en base a un acuerdo con el Estado, a fin de conservar la diversidad biológica en parte, o la totalidad de dicho predio, por un período no menor a diez (10) años renovables;

Que, mediante Resolución Presidencial N° 144-2010-SERNANP, se aprueban las Disposiciones Complementarias para el Reconocimiento de las Áreas de Conservación Privadas, las cuales son aplicables al presente procedimiento administrativo por encontrarse vigentes en la fecha de presentación de la solicitud de reconocimiento del Área de Conservación Privada; conforme a lo establecido en el artículo 1° de la Resolución Presidencial N° 155-2010-SERNANP;



Que, mediante Documentos con Registros Nos. 6259-2011 y 10140-2011 presentados ante el SERNANP, el Sr. Luis Roberto de la Torre Cárcamo, Presidente de la Comunidad Campesina Yauca, Jaqui y Atiquipa, solicita el reconocimiento del Área de Conservación Privada Lomas de Atiquipa, por un plazo de diez (10) años, del predio de propiedad de la Comunidad, sobre una superficie de diecinueve mil veintiocho hectáreas con doscientos metros cuadrados (19 028,02 ha), la misma que se encuentra ubicada en los distritos de Yauca y Atiquipa en la provincia de Caraveli del departamento de Arequipa, cuyo derecho se encuentra inscrito en la Partida N° 04002419 de la Oficina Registral de Camaná de la Zona Registral N° XII – Sede Arequipa, adjuntando para tal efecto la Declaración Jurada, el Expediente Técnico y el Certificado Registral Inmobiliario correspondiente;

Que, mediante Informe N° 077-2011-SERNANP-DDE-OAJ, la Dirección de Desarrollo Estratégico y la Oficina de Asesoría Jurídica del SERNANP, concluyen que el área propuesta cumple con los requisitos técnicos y legales establecidos en las Disposiciones Complementarias para el Reconocimiento de las Áreas de Conservación Privadas, aprobadas por Resolución Presidencial N° 144-2010-SERNANP;

Que, las áreas naturales protegidas hoy en día juegan un rol fundamental para el proceso de mitigación a los efectos del cambio climático y contribuyen significativamente a reducir sus impactos; la biodiversidad que éstas conservan constituyen un componente necesario para una estrategia de adaptación al cambio climático y sirven como amortiguadores naturales contra los efectos del clima y otros desastres, estabilizando el suelo frente a deslizamientos de tierra, servicios como regulación del clima, y absorción de los gases de efecto invernadero, entre otros; y mantienen los recursos naturales sanos y productivos para que puedan resistir los impactos del cambio climático y seguir proporcionando servicios ambientales a las comunidades que dependen de ellos para su supervivencia;

En virtud a lo establecido en el Decreto Legislativo N° 1013, Ley de Creación, Organización y Funciones del Ministerio del Ambiente; la Ley N° 26834, Ley de Áreas Naturales Protegidas y su Reglamento aprobado por el Decreto Supremo N° 038-2001-AG;

SE RESUELVE:

Artículo 1°.- Reconocer el Área de Conservación Privada Lomas de Atiquipa, por un periodo de diez (10) años, sobre una superficie diecinueve mil veintiocho hectáreas con doscientos metros cuadrados (19 028,02 ha), del predio de propiedad de la Comunidad Campesina de Yauca, Jaqui y Atiquipa, ubicado en los distritos de Yauca y Atiquipa, provincia de Caraveli, departamento de Arequipa, debidamente delimitada según la memoria descriptiva y el mapa adjuntos, los mismos que forman parte integrante de la presente Resolución Ministerial.

Artículo 2°.- Establecer como objetivos del Área de Conservación Privada Lomas de Atiquipa, los siguientes:

- 2.1 **Objetivo general**
Proteger y conservar la diversidad biológica de las Lomas de Atiquipa y los servicios ecosistémicos que brinda a la población, así como de su patrimonio cultural a través de actividades de manejo sostenible con participación comunitaria.
- 2.2 **Objetivos específicos**
 - 2.2.1 Conservar y manejar sosteniblemente los recursos de flora y fauna silvestre.
 - 2.2.2 Asegurar la supervivencia del Arrayán de lomas *Myrcianthes ferreyrae*, con participación directa de la población organizada.
 - 2.2.3 Mantener y conservar el entorno natural de los recursos culturales, arqueológicos e históricos ubicados en su interior, así como su identidad cultural y religiosa.
 - 2.2.4 Mantener y mejorar la producción de agua a partir de la captación de agua de las neblinas.
 - 2.2.5 Proporcionar oportunidades para la recreación, educación y desarrollo turístico sostenible basado en las características naturales y culturales de la zona.

Artículo 3°.- En aplicación del párrafo 2 del artículo 3° del Decreto Supremo N° 008-2009-MINAM, que establece las Disposiciones para la Elaboración de los Planes Maestros de las Áreas Naturales Protegidas- ANP, el expediente de reconocimiento del Área de Conservación Privada Lomas de Atiquipa, es también su Plan Maestro, ya que contiene el listado de obligaciones y restricciones y la propuesta de zonificación interna del área.



Artículo 4º.- En aplicación del artículo 11º de la Resolución Presidencial N° 144-2010-SERNANP, que aprueba las Disposiciones Complementarias para el Reconocimiento de las Áreas de Conservación Privadas, las obligaciones que se derivan del reconocimiento del Área de Conservación Privada, son inherentes a la superficie reconocida como tal y el reconocimiento del área determina la aceptación por parte de los propietarios, de condiciones especiales de uso que constituyen cargas vinculantes para todas aquellas personas que durante el plazo de vigencia del reconocimiento del Área de Conservación Privada, sean titulares o les sea otorgado algún derecho real sobre el mismo.

Artículo 5º.- En aplicación del Reglamento de la Ley de Áreas Naturales Protegidas y de los incisos 1) y 5) del artículo 2019º del Código Civil; así como, del artículo 12º de la Resolución Presidencial N° 144-2010-SERNANP, que aprueba las Disposiciones Complementarias para el Reconocimiento de las Áreas de Conservación Privada, el SERNANP inscribirá en la SUNARP, las cargas de condiciones especiales de uso del Área de Conservación Privada Lomas de Atiquipa, por un periodo de diez (10) años, las cuales son las siguientes:

Obligaciones de Hacer:

1. Usar el Área de Conservación Privada para el fin que ha sido reconocido.
2. Desarrollar prácticas ambientales sostenibles en el aprovechamiento de los recursos naturales.
3. Preservar servicios ambientales en el Área de Conservación Privada.
4. Dar cumplimiento a la normatividad del Áreas Naturales Protegidas, directivas, disposiciones, y recomendaciones emitidas por el SERNANP, así como las normas conexas aplicables a la conservación del Área de Conservación Privada.
5. Brindar al representante del SERNANP, las facilidades que estén a su alcance para la supervisión del área.
6. Presentar un informe anual de avance respecto al cumplimiento de lo establecido en el Plan Maestro.



Obligaciones de No Hacer:

1. No efectuar cambios de usos permitidos en los documentos de planificación.
2. No realizar cambio de uso del suelo en la zonificación de uso limitado del Área de Conservación Privada.
3. No realizar actividades que pongan en riesgo los objetivos del área.
4. No desarrollar proyectos de infraestructura que deteriore la calidad del paisaje.



Artículo 6º.- Lo dispuesto en el artículo 1º de la presente Resolución Ministerial no implica la convalidación de algún derecho real sobre el área reconocida así como tampoco constituye medio de prueba para ningún trámite que pretenda la formalización de la propiedad ante la autoridad estatal competente.

Regístrese, comuníquese y publíquese.

Antonio José Brack Egg
MINISTRO DEL AMBIENTE

MEMORIA DESCRIPTIVA

Nombre : Área de Conservación Privada "**Lomas de Atiquipa**"

Superficie : 19 028,02 ha

Límites : La demarcación de los límites se realizó en base a la Carta Nacional de escala 1/100,000, elaborada y publicada por el Instituto Geográfico Nacional - IGN, utilizando la información siguiente:

Código	Nombre	Datum
32-ñ	Chala	WGS84

Proyección UTM, Datum WGS 84, Zona 18 Sur

Ubicación política : Se realizó en base a la información elaborada por el Instituto Nacional de Estadística e Informática-INEI.

Distrito	Provincia	Departamento
Yauca	Caraveli	Arequipa
Atiquipa	Caraveli	Arequipa

El Datum de referencia es el WGS 84, la zona de proyección es la zona 18S

Quedan excluidas las superficies correspondientes a las unidades catastrales:
UC 01001, UC 01002, UC 01003 ubicadas en el departamento de Arequipa, provincia de Caraveli, distrito de Atiquipa, sector Jiway en el Valle de Atiquipa; así como también la carretera Panamericana Sur.


La tabla de coordenadas que se presenta a continuación representa el límite de la Área de Conservación Privada Lomas de Atiquipa.



TABLA DE COORDENADAS UTM

Punto	Este	Norte
1	571 057,3287	8 252 230,0993
2	571 459,8846	8 252 020,5492
3	571 807,0171	8 251 745,0471
4	572 092,5924	8 251 442,9956
5	572 153,2115	8 251 258,3814
6	572 214,8726	8 251 172,2885
7	568 358,3100	8 252 102,9176
8	568 337,8454	8 252 113,5360
9	568 349,6506	8 252 135,6111
10	568 312,7923	8 252 153,9102
11	568 350,9077	8 252 239,0326
12	568 151,6357	8 252 328,2323
13	568 156,5904	8 252 340,5968
14	568 115,0854	8 252 357,1219
15	568 188,2765	8 252 609,2696
16	568 450,8126	8 252 840,6173
17	568 723,7756	8 253 267,6562
18	568 764,5577	8 253 588,9153
19	568 963,2498	8 253 789,8780
20	569 068,6563	8 254 023,3052
21	569 089,0396	8 254 201,9729
22	569 143,1857	8 254 143,6613
23	569 137,9646	8 254 070,5630
24	569 131,3707	8 253 978,2529
25	569 240,1510	8 253 869,4726
26	569 271,9115	8 253 832,4194
27	569 333,1848	8 253 665,3090
28	569 474,8373	8 253 563,3185
29	569 668,7197	8 253 480,2258
30	569 844,1351	8 253 370,5913
31	570 092,3454	8 253 127,8959
32	570 242,0699	8 252 989,2632
33	570 422,2946	8 252 847,2676
34	570 460,0399	8 252 707,0704
35	570 493,5889	8 252 522,5491
36	570 574,3359	8 252 418,7314
37	570 798,0398	8 252 340,4348
38	571 057,3287	8 252 230,0993
39	557 607,3509	8 260 961,5659
40	558 083,6703	8 260 826,1561

Punto	Este	Norte
41	558 138,8065	8 260 936,7523
42	567 490,1536	8 252 056,7487
43	567 877,8233	8 251 877,3109
44	568 076,9545	8 252 053,3059
45	568 146,3447	8 252 016,1125
46	568 140,9452	8 252 005,5249
47	568 172,6258	8 251 990,0803
48	568 177,4600	8 251 999,4345
49	568 322,3798	8 251 921,7569
50	568 351,3866	8 251 987,7077
51	568 340,5100	8 251 993,0674
52	568 389,5878	8 252 086,6885
53	568 369,0154	8 252 097,3629
54	572 222,4474	8 251 161,7123
55	572 447,0543	8 250 848,1101
56	572 612,4699	8 250 583,4447
57	572 733,2409	8 250 319,9443
58	572 793,9160	8 249 840,0558
59	572 876,8637	8 249 361,1694
60	572 915,3618	8 249 009,1847
61	572 855,2255	8 248 746,7721
62	572 690,8755	8 248 456,4213
63	572 530,8885	8 248 318,5018
64	572 336,2186	8 248 045,9643
65	572 177,3785	8 247 744,7161
66	572 126,8726	8 247 727,7999
67	572 069,9277	8 247 782,7850
68	572 094,2731	8 247 890,4162
69	572 284,1443	8 248 300,1028
70	572 266,1109	8 248 405,8559
71	572 172,6471	8 248 526,6530
72	571 991,5968	8 248 523,0403
73	571 911,0565	8 248 440,5741
74	571 806,0320	8 248 431,1073
75	571 619,5265	8 248 496,4352
76	571 544,9583	8 248 425,9602
77	571 447,4863	8 248 401,3494
78	571 481,7220	8 248 274,7124
79	571 422,7136	8 248 278,5445
80	571 348,7994	8 248 236,4879



Punto	Este	Norte
81	571 256,4374	8 248 318,3619
82	571 195,6473	8 248 255,7757
83	571 121,9236	8 248 302,0864
84	571 042,2143	8 248 451,5077
85	570 874,5379	8 248 451,0480
86	570 845,2202	8 248 427,3054
87	570 787,8725	8 248 525,8387
88	570 686,4282	8 248 432,3865
89	570 589,8025	8 248 535,9433
90	570 550,6869	8 248 624,8088
91	570 392,1156	8 248 637,0290
92	570 195,0680	8 248 497,7892
93	570 164,0531	8 248 443,8763
94	570 110,7277	8 248 420,3360
95	570 005,6326	8 248 414,2979
96	569 956,1147	8 248 456,4517
97	569 827,1842	8 248 428,3280
98	569 711,7695	8 248 536,3218
99	569 630,8438	8 248 476,8954
100	569 573,1283	8 248 522,8543
101	569 558,0734	8 248 580,5200
102	569 465,1974	8 248 720,2297
103	569 342,1456	8 248 803,1933
104	569 109,1282	8 248 818,9789
105	569 104,8511	8 248 780,6647
106	569 083,8265	8 248 811,9572
107	569 055,9440	8 248 969,4228
108	568 965,7519	8 249 054,5356
109	568 857,3050	8 249 040,4995
110	568 813,7510	8 249 003,4241
111	568 667,9047	8 248 949,6685
112	568 569,3816	8 248 997,4927
113	568 491,9141	8 248 920,9827
114	568 433,2925	8 248 954,5442
115	568 433,8279	8 249 131,1808
116	568 360,8650	8 249 202,4663
117	568 365,1964	8 249 577,2224
118	568 228,8723	8 249 672,1724
119	568 216,6565	8 249 680,6807
120	568 040,2370	8 249 803,5572

Punto	Este	Norte
121	567 860,8190	8 249 815,8854
122	567 798,2072	8 249 751,8553
123	567 693,4095	8 249 703,1224
124	567 599,2966	8 249 753,3003
125	567 470,4971	8 249 597,0423
126	567 335,6156	8 249 489,4138
127	567 324,2387	8 249 398,3290
128	567 153,6871	8 249 393,2270
129	567 089,2120	8 249 338,7521
130	567 089,8171	8 249 293,6724
131	567 076,8935	8 249 285,6032
132	567 068,1050	8 249 287,0432
133	567 021,2773	8 249 355,5603
134	566 941,5435	8 249 339,7917
135	566 917,8684	8 249 466,5899
136	566 768,7323	8 249 491,6891
137	566 613,7315	8 249 678,0963
138	566 548,3088	8 249 530,0356
139	566 297,9753	8 249 594,1086
140	566 247,4043	8 249 514,2008
141	566 180,1697	8 249 536,6891
142	566 222,6880	8 249 594,6561
143	566 160,2681	8 249 663,8456
144	566 143,6295	8 249 796,4489
145	566 004,6651	8 249 910,0357
146	565 874,4712	8 249 910,8209
147	565 809,0961	8 249 985,4585
148	565 735,0588	8 250 192,6774
149	565 479,5327	8 249 960,8179
150	565 430,7489	8 249 934,2698
151	565 303,3431	8 249 956,0064
152	565 247,8646	8 250 025,0989
153	565 131,9017	8 250 056,8622
154	564 987,2423	8 249 972,9008
155	564 953,3903	8 250 006,9269
156	564 907,8417	8 250 008,9054
157	564 894,3412	8 250 112,7141
158	564 748,6667	8 250 127,7738
159	564 696,1440	8 250 213,9852
160	564 694,1024	8 250 265,4987




Punto	Este	Norte
161	564 510,0708	8 250 419,1585
162	564 468,5240	8 250 532,5510
163	564 353,8986	8 250 480,6318
164	564 353,7809	8 250 570,9945
165	564 263,0115	8 250 693,0469
166	564 150,9836	8 250 701,3044
167	564 024,6437	8 250 662,7430
168	563 803,0009	8 250 763,1229
169	563 561,0299	8 250 934,2415
170	563 414,0486	8 251 141,9207
171	563 300,3070	8 251 217,9194
172	563 246,3013	8 251 321,1303
173	563 085,4755	8 251 446,0170
174	563 013,8195	8 251 459,1422
175	562 932,7030	8 251 555,6167
176	562 765,0733	8 251 571,3850
177	562 653,4399	8 251 663,6718
178	562 549,8697	8 251 661,0363
179	562 501,1369	8 251 770,1608
180	562 355,1345	8 251 761,0253
181	562 247,2744	8 251 862,6163
182	562 149,2416	8 251 816,5172
183	562 108,8163	8 251 891,6369
184	561 936,8042	8 251 943,0400
185	561 924,2211	8 252 022,7526
186	561 981,2069	8 252 161,6577
187	561 874,6047	8 252 253,6432
188	561 885,5205	8 252 385,7980
189	561 849,2881	8 252 531,1583
190	561 755,8447	8 252 581,2669
191	561 607,8902	8 252 578,3207
192	561 385,9623	8 252 659,2470
193	561 342,2282	8 252 609,5912
194	561 311,4119	8 252 583,0922
195	561 258,0729	8 252 702,7752
196	561 190,2783	8 252 709,1267
197	561 142,2845	8 252 768,0763
198	561 116,0500	8 252 774,3229
199	561 124,3464	8 252 883,8754
200	561 004,2863	8 253 000,9005

Punto	Este	Norte
201	560 938,3685	8 253 006,3021
202	560 919,5541	8 253 087,5961
203	560 859,2659	8 253 143,4745
204	560 843,8422	8 253 210,3601
205	560 720,3114	8 253 268,3685
206	560 601,1563	8 253 252,8453
207	560 534,3051	8 253 387,2028
208	560 370,1125	8 253 461,4663
209	560 336,0511	8 253 533,4659
210	560 167,7925	8 253 676,1630
211	560 157,2019	8 253 783,9029
212	560 090,7430	8 253 920,1900
213	560 078,5898	8 254 053,9555
214	559 957,1299	8 254 273,8186
215	559 950,5202	8 254 606,4498
216	559 852,7044	8 254 802,0224
217	559 720,3035	8 254 942,7572
218	559 620,5508	8 255 130,4734
219	559 610,8970	8 255 230,9402
220	559 572,6321	8 255 298,8166
221	559 571,4403	8 255 481,6687
222	559 476,8398	8 255 656,2196
223	559 438,9708	8 255 865,5177
224	559 338,0150	8 255 929,5638
225	559 318,1439	8 256 061,2067
226	559 171,5414	8 256 201,0809
227	559 091,0491	8 256 253,9548
228	558 947,3538	8 256 293,6194
229	558 910,1967	8 256 323,8271
230	558 857,1324	8 256 535,4690
231	558 770,3092	8 256 624,1486
232	558 758,7816	8 256 805,5359
233	558 655,5442	8 256 923,6941
234	558 548,7171	8 256 960,8466
235	558 501,5832	8 257 024,5728
236	558 499,5954	8 257 474,4985
237	558 388,0930	8 257 608,7388
238	558 127,2157	8 257 620,3140
239	558 041,6091	8 257 777,7270
240	557 922,3532	8 257 882,9597



Punto	Este	Norte
241	557 913,7027	8 257 965,3463
242	557 866,6124	8 258 034,9567
243	557 767,3759	8 258 085,3003
244	557 688,2797	8 258 066,3119
245	557 723,9490	8 258 330,3190
246	557 811,2666	8 258 397,6789
247	557 826,2490	8 258 500,3655
248	557 910,4370	8 258 632,2991
249	557 881,4100	8 258 739,7940
250	557 927,3941	8 258 873,4277
251	557 946,3247	8 259 210,6247
252	558 034,6132	8 259 504,0608
253	557 985,1821	8 259 665,8293
254	557 855,4904	8 259 879,4805
255	557 648,0443	8 259 782,5980
256	557 621,3016	8 259 791,8519
257	557 588,8504	8 259 824,8705
258	557 589,5473	8 259 831,8211
259	557 663,5184	8 259 958,0132
260	557 661,6912	8 260 179,2814
261	557 700,0034	8 260 300,0360
262	557 644,3659	8 260 680,8424
263	557 658,8399	8 260 878,9004
264	557 607,3509	8 260 961,5659
265	572 195,9150	8 271 701,7215
266	573 440,8844	8 271 148,5485
267	574 862,5737	8 271 289,8905
268	575 988,3083	8 271 296,4961
269	577 582,4711	8 271 433,7563
270	577 355,6874	8 269 730,3623
271	573 511,7655	8 267 816,7016
272	573 809,1299	8 266 447,1295
273	573 703,2079	8 266 302,1837
274	573 537,1325	8 266 130,5721
275	573 414,4906	8 265 946,6089
276	573 302,4841	8 265 697,3967
277	573 319,2056	8 265 485,5919
278	573 297,2813	8 265 277,3107
279	573 225,8062	8 265 046,3923
280	573 160,2576	8 264 887,9843

Punto	Este	Norte
281	573 071,8774	8 264 788,5561
282	572 911,0720	8 264 433,6762
283	572 778,2544	8 264 206,7796
284	572 694,4749	8 264 005,7084
285	572 661,0628	8 263 693,8664
286	572 666,6274	8 263 499,1097
287	572 727,6751	8 263 027,3736
288	572 899,4779	8 262 561,8430
289	572 978,0938	8 262 331,2355
290	572 488,5463	8 262 309,7169
291	571 953,7748	8 262 331,7700
292	571 451,8175	8 262 486,2190
293	571 270,6813	8 262 546,5978
294	571 138,7692	8 262 634,5394
295	570 987,2492	8 262 721,1228
296	570 933,0242	8 262 927,1780
297	570 888,9118	8 263 103,6287
298	570 866,4019	8 263 255,5692
299	570 778,8627	8 263 348,9452
300	570 608,2469	8 263 371,6944
301	570 385,2048	8 263 349,3900
302	570 124,0700	8 263 288,2736
303	569 892,4371	8 263 205,5475
304	569 768,6594	8 263 194,2949
305	569 697,6705	8 263 129,2219
306	569 630,5883	8 262 883,2543
307	569 547,8174	8 262 618,3889
308	569 465,2133	8 262 420,1385
309	569 327,5386	8 262 161,3113
310	569 188,8442	8 261 978,2340
311	569 083,7039	8 261 690,4821
312	568 963,7459	8 261 521,4514
313	568 760,6206	8 261 373,2247
314	568 565,8960	8 261 245,2635
315	568 380,9716	8 261 011,3880
316	568 146,8130	8 261 076,7347
317	567 760,3470	8 260 964,7162
318	567 674,8193	8 260 890,5924
319	567 525,0712	8 260 679,8357
320	567 382,2863	8 260 515,0847



Punto	Este	Norte
321	567 205,5872	8 260 382,5599
322	567 140,2464	8 260 317,2192
323	567 051,9855	8 260 284,1219
324	566 988,9687	8 260 226,8345
325	566 942,8965	8 260 163,4840
326	566 908,7781	8 260 009,9532
327	566 931,8871	8 259 905,9633
328	567 066,3633	8 259 737,8675
329	567 212,0288	8 259 586,5991
330	567 473,1664	8 259 486,5893
331	567 676,9005	8 259 359,9437
332	567 946,9481	8 259 183,5854
333	568 118,0506	8 259 012,4833
334	568 344,3798	8 258 830,3148
335	568 453,2979	8 258 694,1683
336	568 491,8857	8 258 589,4292
337	568 554,1227	8 258 498,9018
338	568 606,0491	8 258 452,7454
339	568 884,3538	8 258 335,8575
340	569 143,7613	8 258 242,0289
341	569 407,9930	8 258 093,3980
342	569 486,0152	8 258 036,1819
343	569 480,9033	8 257 964,6123
344	569 461,7708	8 257 830,6868
345	569 593,6837	8 257 891,0650
346	569 719,8874	8 257 677,4304
347	569 809,2628	8 257 703,2707
348	569 827,7532	8 257 827,7457
349	569 857,5541	8 257 861,2107
350	569 945,1827	8 257 608,6339
351	569 906,5991	8 257 355,0858
352	569 942,6384	8 257 138,8514
353	570 027,9266	8 257 197,8969
354	570 097,1430	8 257 257,2252
355	570 357,7059	8 256 862,6009
356	569 938,6769	8 256 838,5322
357	569 786,0638	8 256 535,2490
358	569 777,3301	8 256 670,6174
359	569 738,4142	8 256 870,7573
360	569 688,1888	8 257 049,3378


Punto	Este	Norte
361	569 559,1727	8 257 273,7133
362	569 362,3279	8 257 403,0686
363	569 165,9338	8 257 459,1820
364	568 931,5170	8 257 459,1822
365	568 587,7304	8 257 409,2772
366	568 432,6647	8 257 381,5876
367	568 164,1021	8 257 331,2326
368	567 954,0658	8 257 121,1954
369	567 970,9910	8 256 867,3181
370	568 021,1910	8 256 554,9610
371	568 204,7629	8 256 282,3832
372	568 297,5129	8 256 124,1632
373	568 325,0058	8 255 838,2351
374	568 397,1182	8 255 483,2185
375	568 479,8131	8 255 224,1069
376	568 485,2537	8 255 017,3502
377	568 430,8721	8 254 875,9582
378	568 376,1661	8 254 772,0167
379	568 304,1471	8 254 672,2992
380	568 248,9927	8 254 556,4749
381	568 113,1638	8 254 394,0076
382	568 123,6555	8 254 257,2505
383	568 027,9041	8 254 201,4202
384	568 005,0592	8 254 048,1650
385	567 377,2733	8 254 598,6533
386	567 098,5236	8 254 363,3548
387	567 409,9649	8 254 071,9622
388	567 599,2187	8 253 785,9273
389	567 871,0084	8 253 708,4089
390	567 963,9693	8 253 450,0951
391	568 009,6946	8 252 769,7727
392	567 542,8258	8 252 179,1285
393	567 521,2850	8 252 171,0994
394	567 521,1014	8 252 171,0274
395	567 520,7434	8 252 170,8665
396	567 520,3967	8 252 170,6826
397	567 520,3003	8 252 170,6261
398	567 478,5497	8 252 145,6445
399	567 478,3122	8 252 145,4947
400	567 477,9924	8 252 145,2671

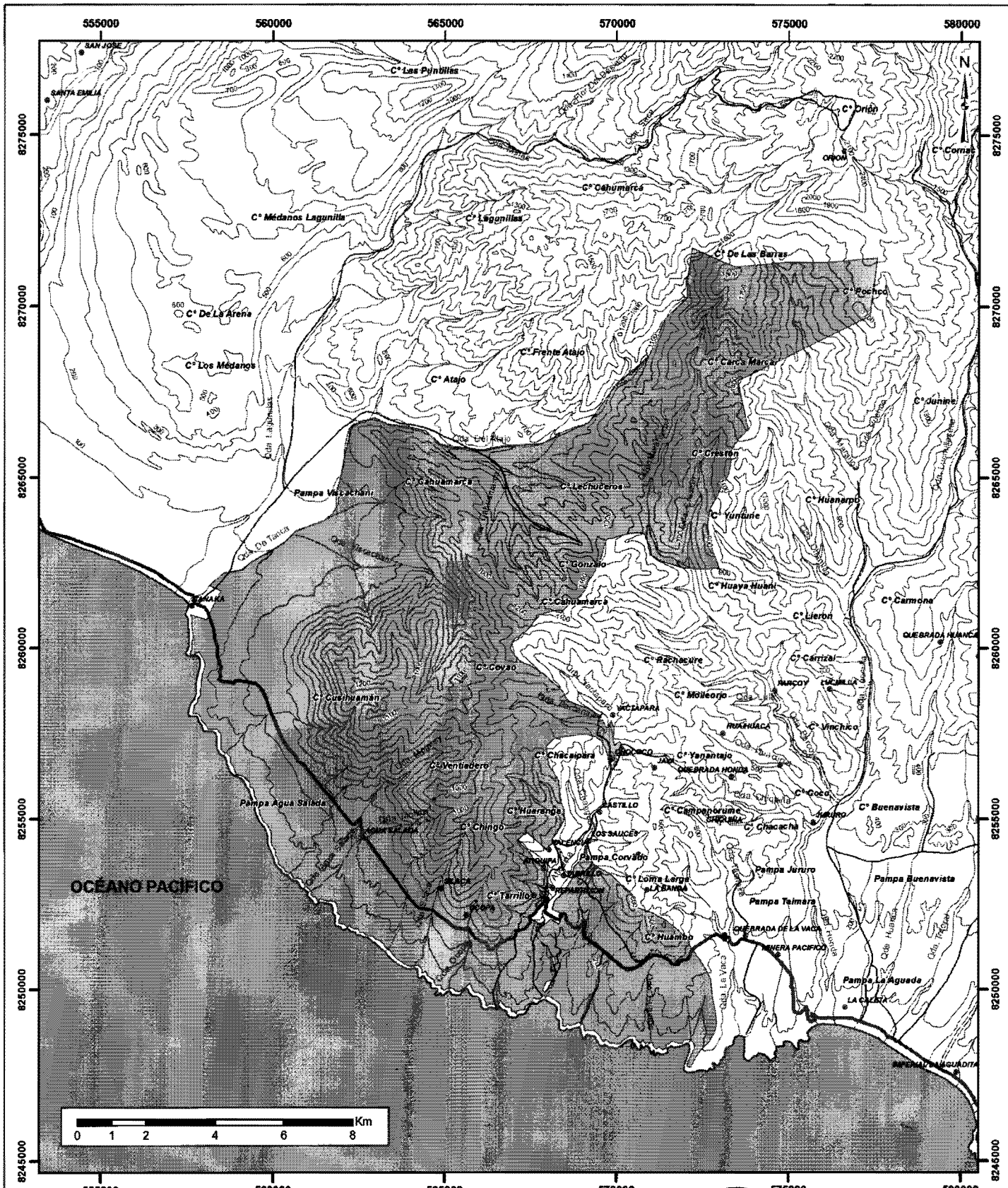


Punto	Este	Norte
401	567 477,6883	8 252 145,0190
402	567 477,4010	8 252 144,7516
403	567 477,1318	8 252 144,4659
404	567 476,8819	8 252 144,1633
405	567 476,6524	8 252 143,8449
406	567 476,4441	8 252 143,5122
407	567 476,2580	8 252 143,1667
408	567 476,0950	8 252 142,8096
409	567 475,9556	8 252 142,4427
410	567 475,8951	8 252 142,2564
411	567 469,3005	8 252 120,7566
412	567 469,2459	8 252 120,5676
413	567 469,1557	8 252 120,1856
414	567 469,0906	8 252 119,7986
415	567 469,0509	8 252 119,4081
416	567 469,0369	8 252 119,0158
417	567 469,0485	8 252 118,6235
418	567 469,0660	8 252 118,4066
419	567 471,9343	8 252 089,4424
420	567 457,8944	8 252 071,6803
421	567 476,7377	8 252 062,9585
422	558 146,2247	8 260 951,6325
423	558 499,5864	8 261 660,4320
424	558 179,8360	8 261 807,4369
425	558 258,7499	8 261 911,3579
426	558 558,9682	8 262 186,5578
427	558 716,2257	8 262 225,8720
428	559 091,4986	8 262 283,0557
429	559 402,4389	8 262 529,6641
430	559 615,4507	8 262 653,6827
431	559 976,4279	8 262 857,4018
432	560 351,7010	8 263 093,2873
433	560 630,4749	8 263 397,0787
434	561 523,9821	8 263 747,3338
435	561 720,5533	8 263 904,5899
436	561 913,5510	8 264 244,1226
437	561 888,5333	8 264 647,9883
438	562 267,3810	8 266 461,8063
439	562 542,5812	8 266 611,9145
440	562 964,3163	8 266 733,4320

Punto	Este	Norte
441	563 318,1449	8 266 554,7300
442	563 857,8231	8 266 490,3969
443	564 449,3245	8 266 351,0100
444	564 842,4671	8 265 972,1626
445	565 139,1115	8 265 907,8306
446	566 079,0805	8 265 786,3132
447	566 668,7951	8 265 918,5514
448	567 795,6609	8 265 986,0035
449	569 189,4282	8 266 605,4544
450	570 007,9906	8 267 733,7415
451	570 926,1074	8 268 508,0559
452	571 429,4126	8 269 658,4658
453	572 048,8651	8 270 255,7946
454	572 048,8655	8 270 786,7531
455	572 195,9150	8 271 701,7215

La versión oficial impresa y digital de los límites se encuentra en el expediente de creación que sustenta al presente Resolución Ministerial y en el SERNANP, respectivamente por lo que constituye en lo sucesivo el principal documento e institución a los que deberá recurrirse en materia de ordenamiento territorial a todo nivel.






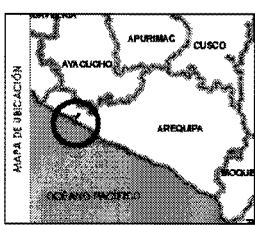
PERU **Ministerio del Ambiente** **SERNANP**

ÁREA DE CONSERVACIÓN PRIVADA LOMAS DE ATIQUIPA

UBICACIÓN	DATUM	WGS84
DEPARTAMENTO AREQUIPA	ZONA	18 S
PROVINCIA CARAVELI		

SUPERFICIE 19 028 02 ha

Fuente: SERNANP INEI MTC CC YAUCA, JACU Y ATIQUIPA



- LEYENDA
- Centro Poblado
 - ~ Hidrografía
 - Curva de Niveles
 - Vía Asfaltada
 - Vía Atiracada
 - Vía No Atiracada
 - Trocha Carrozable

■ Área de conservación privada